

I6
zone de
recherches de
carières de
sables et de
graviers

Département de la Gironde
Commune de
BAURRECH

**Plan des
servitudes
d'utilité
publique**

Echelle : 1/5000

PLAN LOCAL D'URBANISME
P.L.U.

P.L.U. prescrit par délibération du Conseil Municipal du 23 octobre 2001
Projet de P.L.U.

PROJET DE P.L.U. ADOPTÉ par
délibération du Conseil Municipal
LE 1^{er} Octobre 2007



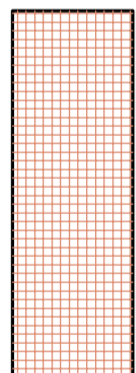



PROJET DE P.L.U. soumis à
ENQUÊTE PUBLIQUE
du 17/12/2008 au 7/02/2009

P.L.U. APPROUVÉ par délibération
du Conseil Municipal
LE 8 Juin 2009

Annexe
6.2.1



LEGENDE :

-  A4 Servitudes concernant les terrains riverains des cours d'eau non domaniaux ou compris dans l'empise du lit de ces cours d'eau
-  AC1 Servitudes de protection des monuments historiques
-  AC2 Servitudes de protection des sites et monuments naturels sites inscrits
-  I6 Servitudes concernant les mines et carrières
-  PM1 Voir plan de prévention du Risque Inondation
-  PT3 Câbles de télécommunications